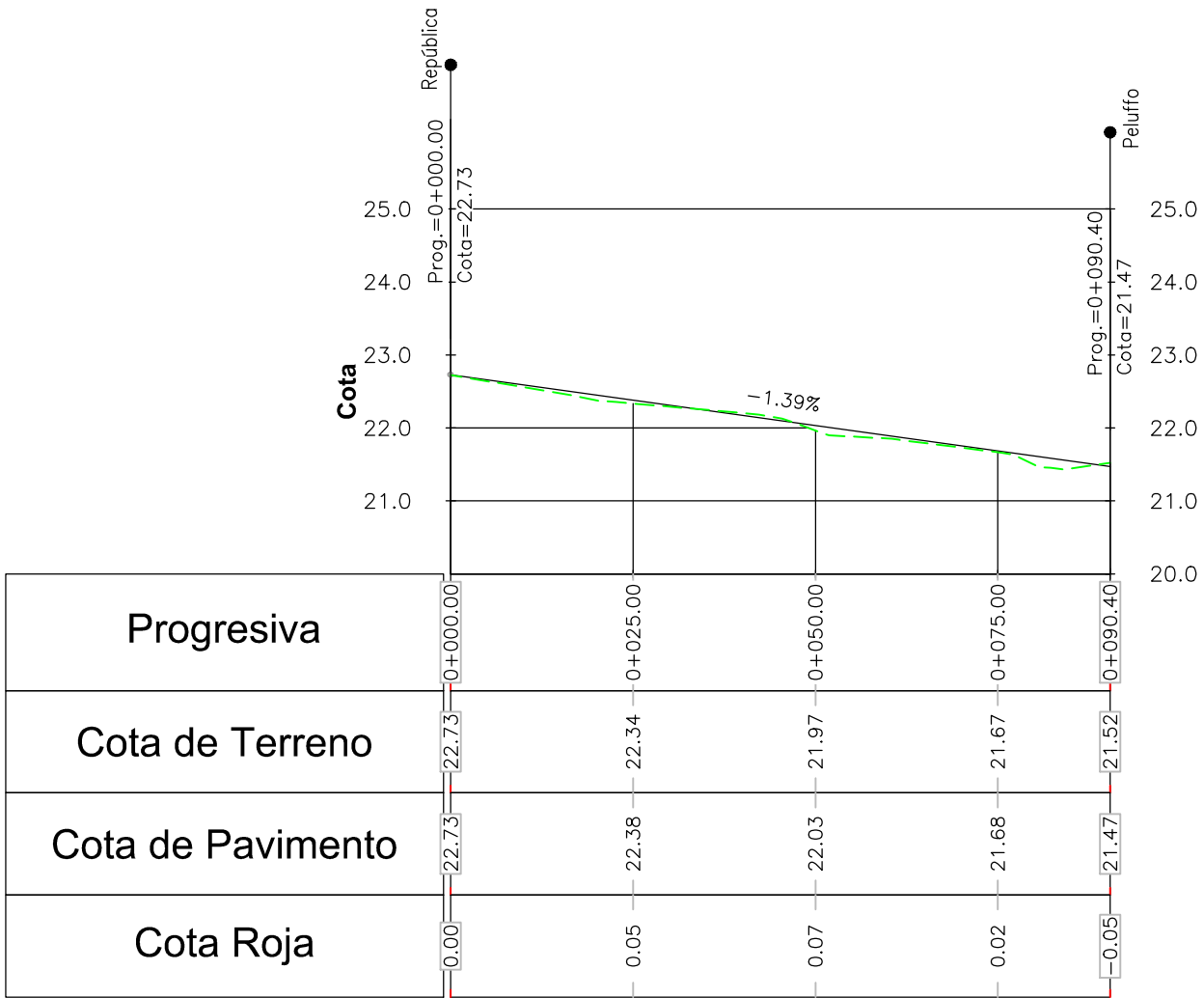
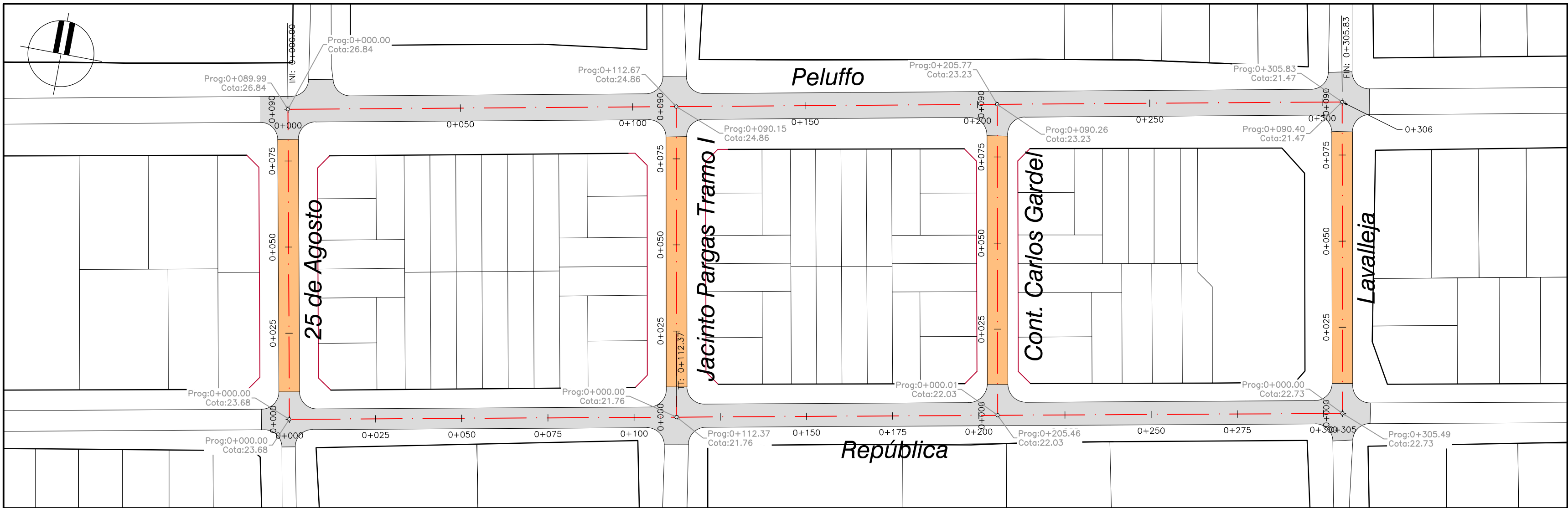


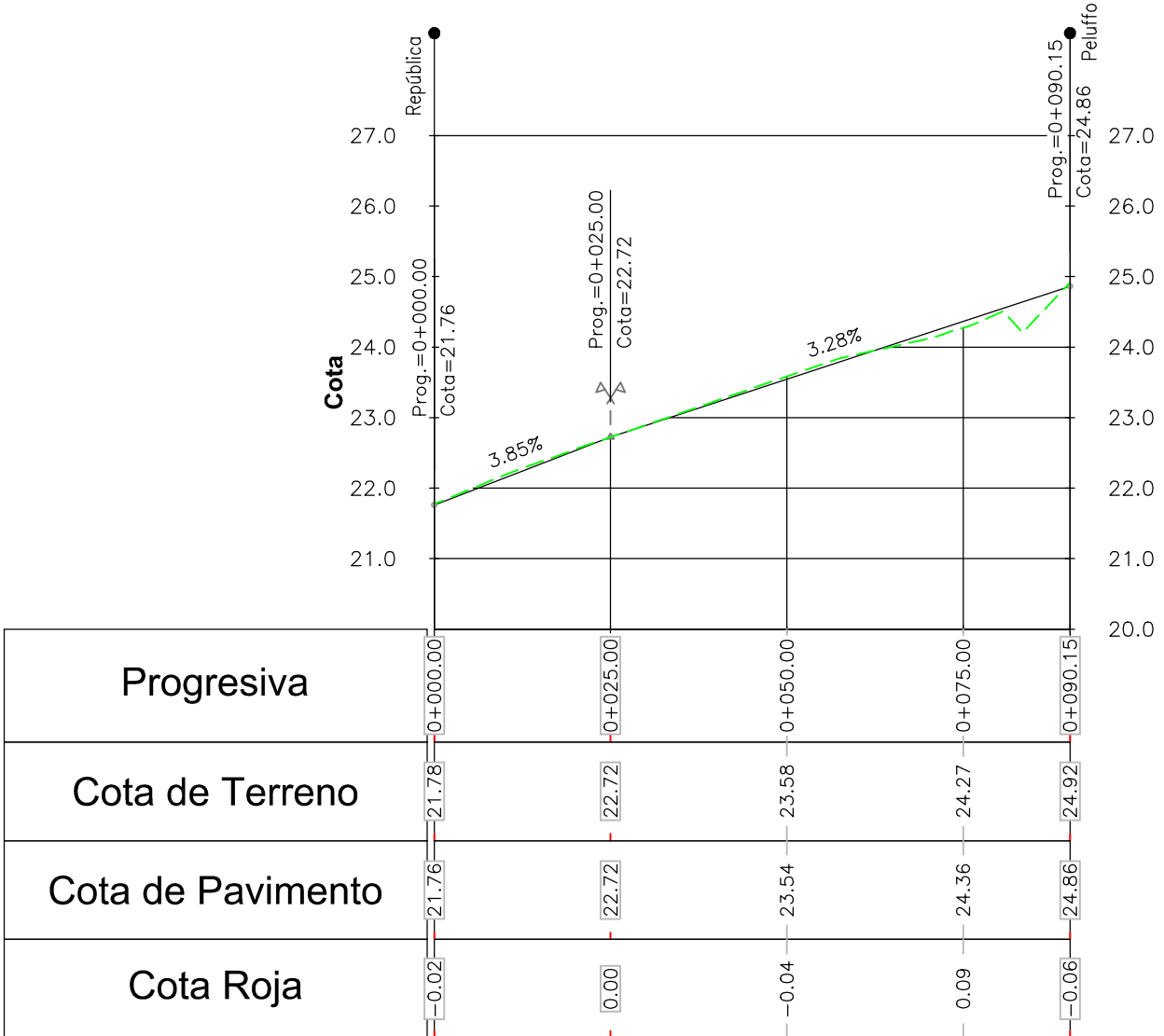
25 de Agosto



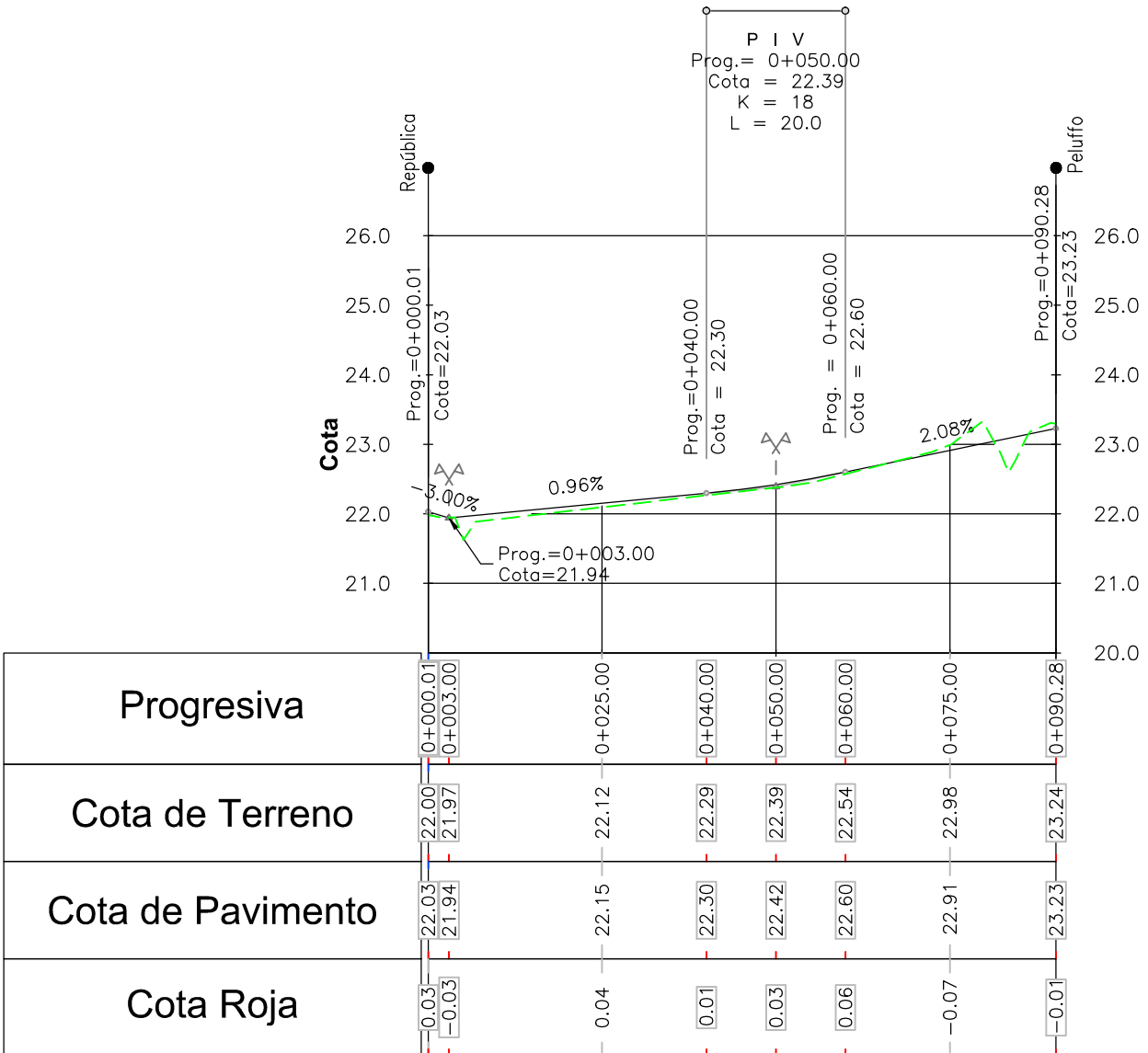
Lavalleja



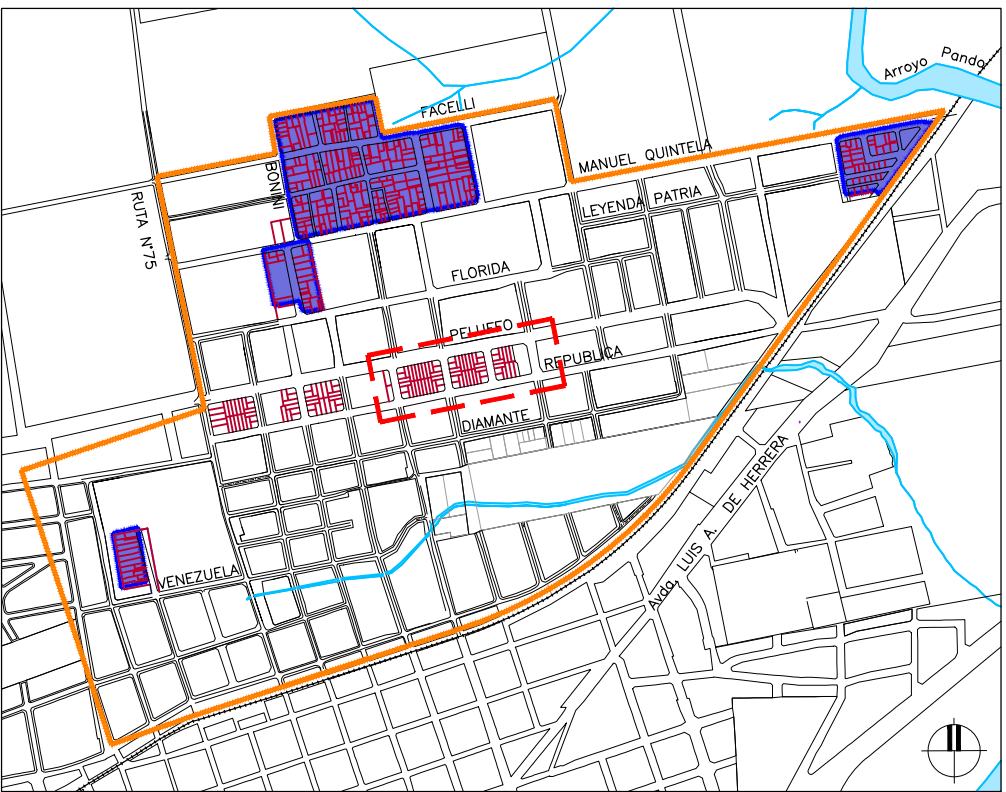
PLANIMETRÍA PROYECTO ESPECIAL
ESCALA 1:1000



Jacinto Pargas Tramo I



Cont. Carlos Gardel



PLANO DE UBICACIÓN

NOTAS:

- LAS COTAS DE RASANTE CORRESPONDEN A NIVEL DE PAVIMENTO TERMINADO.
- COTA ALTIMÉTRICA REFERIDA AL CERO OFICIAL: RELEVAMIENTO DEL ING. AGRIM. GABRIEL SEGALERBA.

REFERENCIAS

SÍMBOLO	DENOMINACIÓN
	BORDE DE PAVIMENTO PROYECTADO
	ALINEAMIENTO PROYECTADO
	LÍNEA DE PROPIEDAD
	PAVIMENTO PROYECTADO ASFALTO
	PAVIMENTO PROYECTADO MATERIAL GRANULAR

REFERENCIAS ALTIMÉTRICAS

SÍMBOLO	DENOMINACIÓN
	PAVIMENTO TERMINADO
	TERRENO EXISTENTE
	PUNTO GEOMÉTRICO VERTICAL
	PUNTO GEOMÉTRICO HORIZONTAL

MVTOMA
Ministerio de Vivienda
Ordenamiento Territorial
y Medio Ambiente

PMB
Programa de
Mejoramiento de Barrios

**comuna
canelones**

Coejecutor:**INTENDENCIA DE CANELONES**

Plano:**RED VIAL PROYECTADA
PERFILES LONGITUDINALES (PE)**

Proyecto:**MEJORAMIENTO INTEGRAL ÁREA PRECARIA PANDO NORTE**
Ubicación:**Pando, Canelones**
Escala: H=1:1000 V=1:100
Fecha:**Marzo 2014** Rev./Fecha:
Técnico:**Ing. GISELE PÍNGARO**
Bach. GONZALO ABELLA
Firma:

Nº Plano:**V02E-1**
Coordinador:**Ing. PAULA ROMAY**
Firma:

Equipo Técnico: CAEESU-IPRU-CSI
CSI Ingenieros

V02E-182.dwg